

SAC Sektion Grenchen

<http://www.sac-grenchen.ch>

Schweizer Alpen-Club SAC  
Club Alpin Suisse  
Club Alpino Svizzero  
Club Alpin Svizzer



Juli/August 2020

Nummer 7/8

66. Jahrgang

# Clubnachrichten

## Aus dem Vorstand

**Die Sektionsversammlung vom Freitag 26. Juni 2020 findet mangels Möglichkeiten, die Corona-Massnahmen einzuhalten, nicht statt.**

**Weitere Informationen folgen im September-Heftli.**

**Der Vorstand**

## Unser Chalet ist seit 6. / 7. Juni wieder offen!

Auf Grund der weiteren Lockerung der Massnahmen des Bundesrates ab Juni 2020, haben wir entschieden, das Chalet für unsere Clubmitglieder und Gäste wieder zu öffnen. Dazu hat die Hüttenkommission ein Schutzkonzept erstellt.

Wir freuen uns auf euren Besuch und ein gemütliches Beisammensein im Chalet.

Zudem freuen wir uns sehr, wenn sich für die freien Wochenenden noch Hüttenwarte finden lassen!

Für Fragen steht die Hüttenkommission gerne zur Verfügung. (Tel. Vreni Schär: 076 478 92 63)

**Die Hüttenkommission**



Busbetrieb Grenchen  
und Umgebung AG

Lebernstrasse 43 • Postfach 243 • 2540 Grenchen  
Verwaltung: 032 644 32 12 • Fax 032 644 32 19 • [www.bgu.ch](http://www.bgu.ch)

## Mutationen und Geburtstage

Eintritte	Austritte	Todesfall
		Anton Eberhard, Grenchen

### Wir gratulieren im Juni zum runden Geburtstag

**Edith Otti** feiert am 11. Juli ihren 70. Geburtstag in Grenchen

**Georg Hetzel** feiert am 10. August seinen 80. Geburtstag in Grenchen

**Anita Pilloud**, fleissige Wanderin und Organisatorin der Picnics der Seniorengruppe, feiert am 16. August ihren 80. Geburtstag in Grenchen

**Camille Vuilleumier** feiert am 28. August seinen 80. Geburtstag in Selzach

**Herzliche Gratulation!**

Redaktionsschluss für die Ausgabe September 2020

10. August 2020

Daten per E-Mail an die Redaktion:

[redaktion@sac-grenchen.ch](mailto:redaktion@sac-grenchen.ch)



**Zaugg Metallbau AG**  
Schlosserei • Kunstschmiede  
2540 Grenchen • Tel. 032 645 47 47

## Tourenwesen

**Bei allen Touren Social-Distancing und Hygiene-Massnahmen einhalten!**

### **Mittwoch 1. Juli Molésón (2002 m.ü.M)**

**Landeskarten:** 1:25000, 1244 Châtel-St-Denis  
1245 Château-d'Oex

#### **Tourenbeschreibung:**

Nachdem wir im September 2015 eine Abkürzung nehmen mussten und ins Schneetreiben gerieten, soll uns diesmal die „Integrale“ des Molésón, das heisst die Querung von Süd-Westen nach Nord-Osten, dem ganzen Grat folgend, gelingen.

Mit dem Auto (Abfahrt kurz vor 7.00 Uhr) nach Châtel-St-Denis und dem Bus nach les Paccots (Haltestelle les Rosalys, Café-Gipfeli im Tea-Room) erreichen wir den Start der Tour. Es folgen etwa 800 Höhenmeter Steigung, davon die letzten 400 eher steil, um den südlichen Vorgipfel Teysachaux (1909 m.ü.M) zu erreichen. Dort geniessen wir die atemberaubende Rund-Aussicht und unser Mittagessen aus dem Rucksack.

Nach einem „aufmerksamen“ Abstieg von etwa 130 Höhenmetern erreichen wir den ziemlich regelmässigen, leicht aufsteigenden und angenehmen Weg über den Hauptgrat, welcher uns zum Aussichtsrestaurant und Gondelbahnstation des Molésón führt.

Eine letzte Anstrengung bringt uns noch zum richtigen Gipfel (2002 m.ü.M).

Retour dank Luftseilbahn, Standseilbahn, Bus und Bahn nach Châtel-St-Denis, von wo die Chauffeure uns nach Grenchen zurückbringen werden. (Ankunft vorgesehen etwa um 18.30 Uhr).

**Teilnehmerzahl:** Unbeschränkt

**Ausrüstung:** Gutes Schuhwerk und Stöcke

**Zeit:** Etwa 5 Stunden

**Höhendifferenz:** Aufstieg gesamt 1100 m, Abstieg gesamt 300 m

**Verpflegung:** Aus dem Rucksack

**Transportmittel:** PW / öV

**Kosten Transport:** Ca. CHF 40.-

**Übrige Kosten:** Kaffeehalt, Eventuell Bier nach getaner Anstrengung im Aussichtrestaurant  
**Anmeldung:** Bis 29. Juni 12.00 Uhr  
**Besammlung:** Kanuclub Grenchen 06.50 Uhr  
**Besprechung:** Bei Anmeldung  
**Tourenleiter:** Jean-Michel Notz  
**Tel:** 032 652 58 47  
**Natel:** 079 757 32 21 (auch SMS / WhatsApp)  
**E-Mail:** [jm.notz@bluewin.ch](mailto:jm.notz@bluewin.ch)

### Samstag / Sonntag 4. / 5. Juli Geisshorn 3740 m

**Landeskarte:** 1269 Aletschgletscher  
**Tourenbeschreibung:**  
Am **Samstag** steigen wir von der Belalp den blauweissen Markierungen folgend zum Fusshornbiwak hoch. Ca. 4 Stunden.  
**Sonntag:** Über den Driestgletscher erreichen wir den SW Grat und erklettern ihn im 2. Grad bis auf das Geisshorn. Abstieg über den Zenbächengletscher.  
6.5 Stunden + Abstieg vom Biwak  
Variante: Rotstock SW Grat – Geisshorn. ZS-: /4c, 10 Std. + Abstieg Biwak

**Schwierigkeit:** Hochtour WS/2 (ZS- 4c)  
**Teilnehmerzahl:** 6-8 Personen  
**Ausrüstung:** Hochtouren  
**Verpflegung:** Aus dem Rucksack  
**Transportmittel:** PW  
**Unterkunft:** Fusshorn Biwak  
**Kosten:** 70 Fr.  
**Anmeldung:** 19. Juni 079 384 53 17  
**Besammlung:** Wird noch besprochen  
**Besprechung:** Rest. Flugplatz 3. Juli 20.00 Uhr  
**Tourenleiter:** Markus Niggeler  
[m.niggeler@osz-orpund.ch](mailto:m.niggeler@osz-orpund.ch)

### Mittwoch 15. Juli Morgetepass

**Achtung:** Die Jurawanderungen werden auf 2021 verschoben

**Landeskarten:** 1206/1226/1227, alle 1:25'000  
**Tourenbeschreibung:** Wanderung vom Gurnigel ins Simmental: Wir fahren mit Bahn und Bus zur Unteren Gantrischhütte. Von dort geht es am Gantrischseeli und Chummlihütte vorbei auf den Morgetepass. Nun erfolgt der lange Abstieg über Morgetealp, Schönebode, Leiternweide und dem ehemaligen Weissenburgbad zum Bahnhof Weissenburg.  
Mit der Eisenbahn geht es zurück nach Grenchen wo wir um 18:34 eintreffen sollten.

**Teilnehmerzahl:** Unbeschränkt  
**Ausrüstung:** Wandern mit Stöcken  
**Zeit:** 5 Stunden  
**Höhendifferenz:** 550 m Auf und 1200 m Ab  
**Verpflegung:** Aus dem Rucksack  
**Transportmittel:** ÖV  
**Kosten Transport:** Fr. 53.- mit Halbtax  
**Übrige Kosten:** Kaffee und Gipfeli  
**Anmeldung:** Bis Montag 13. Juli  
**Besammlung:** 6.45 Uhr Bahnhof Süd; eventuell Änderung wegen Bauarbeiten; wird bei der Anmeldung bekannt gegeben  
**Besprechung:** Bei Anmeldung  
**Tourenleiter:** Sepp Baumgartner  
**Tel:** 032 652 54 62  
**Natel:** 076 399 54 62, auch SMS oder WhatsApp

### 18. / 19. Juli 2020 (Neues Datum) Hochtour Wetterhorn

**Die Tour musste vom 11./12. Juli aufs das neue Datum wegen der Corona-bedingten Belegungsbegrenzung der Glectsteinhütte verschoben werden.**

**Samstag:** Anreise mit dem Auto nach Grindelwald zum Hotel Wetterhorn. Der Aufstieg zur Glectsteinhütte führt uns hoch über dem oberen Grindelwald-Gletscher auf steile Felsplatten in ca. 3 ½ Stunden zum Ziel.

**Sonntag:** Von der Hütte auf Wegspuren zum Chrinnengletscher, zum Gneis Sporn und über seinen Rücken zum Frühstückspatz. In leichter Kletterei erreichen wir das sogenannte Dreckloch und queren zum Willisgrätli. Klettern über den Grat zum Wettersattel. Vom Sattel über einen Firnrücken und Felsstufen zum Gipfel.  
Aufstieg ca. 6 Stunden.  
Bewertung: ZS Klettern im 3 Grad.  
Abstieg auf derselben Route.  
Tageleistung 12-14 Stunden.

**Teilnehmerzahl:** 5 Teilnehmer  
**Ausrüstung:** Komplette Hochtourenausrüstung,  
**Transportmittel:** PW  
**Kosten:** Ca. 120.- Fr.  
**Anmeldung:** bis 3. Juli  
(Telefonisch oder am Mittwochstraining)  
**Besprechung:** 17. Juli 2020, 20.15 Uhr, Restaurant Airport Grenchen  
**Tourenleiter:** Urs Rihs  
**Natel:** 076 549 12 85  
**Tel.:** 032 652 43 26

## Sonntag 19. Juli Ammertenspitz

**Landeskarte:** 1247 Adelboden

**Tourenbeschreibung:** Wir fahren via Bern nach Adelboden Oey (Parkplatz Bergbahn).

Mit der Sillerenbahn geht's gemütlich zum Bergrestaurant Sillerenbühl. Nach dem Kaffee wandern wir via Alpblumenweg, welcher zum Hahnenmoospass führt. Der Bergwanderweg vom Hahnenmoospass zur Engstligenalp führt über den auf 2613 m.ü.M gelegenen Ammertenspitz.

Über in den Fels eingebaute Eisentreppe gewinnt man die entscheidenden Höhenmeter und geniesst auf dem Kulminationspunkt eine atemberaubende Aussicht über das ewige Eis der Gletscher bis weit hinaus ins Schweizer Mittelland.

Von der Engstligenalp bringt uns die Gondel nach „Unter dem Birg.“ Mit dem Bus zurück nach Adelboden zu den Autos.

**Teilnehmerzahl:** Unbeschränkt

**Schwierigkeit:** T3+

**Ausrüstung:** Alpinwandern mit Stöcken

**Zeit:** 5 Stunden

**Höhendifferenz:** 720 m

**Verpflegung:** Aus dem Rucksack

**Transportmittel:** PW

**Kosten Transport:** Fr. 64.- Mit HT (Gondel)

**Übrige Kosten:** Kaffee und Gipfeli

**Anmeldung:** Bis Donnerstag 16. Juli

**Besammling:** 06:30 Uhr Kanu-Club Grenchen

**Besprechung:** Bei Anmeldung

**Tourenleiterin:** Vreni Schär

**Tel:** 032 351 43 17

**Natel:** 076 478 92 63

## Sonntag 19. Juli Klettertour Gross Bielenhorn 3210 m

**Landeskarte:** 1:25000 Blatt 1231 Urseren

Nach der Anreise zum Furkapass steigt es zur Sidelenhütte hoch und anschliessend weiter zur unteren Bielenlücke. Nun an den beiden Kamelen vorbei an den Fuss des Gross Bielenhorn.

Über den SE-Grat erklettern wir unseren Gipfel.

**Schwierigkeit:** 4c in Granit alpine Kletterei

**Teilnehmerzahl:** beschränkt auf 6

**Ausrüstung:** komplett zum Klettern, eventuell Pickel und Steigeisen

**Zeit:** ganzer Tag (3-5 Stunden Kletterei)

**Verpflegung:** aus dem Rucksack

**Transportmittel:** PW

**Kosten:** Ca. Fr. 40.-

**Anmeldung:** Bis Freitag, 17. Juli 2020

**Besammling:** Wird bei Anmeldung bekannt gegeben

**Besprechung:** Erfolgt bei Anmeldung

**Tourenleiterin:** Madeleine Lanz

**Tel:** 079 912 83 87

**Email:** [moll40@bluewin.ch](mailto:moll40@bluewin.ch)



**Gross Bielenhorn links**

## Samstag / Sonntag 25. / 26. Juli Hochtour Portjengrat 3654 m.ü.M

**Landeskarte:** 1:25000 Blatt 1329 Saas

Am **Samstag** erfolgt die Anreise nach Saas Almagell mit anschliessendem Hüttenzustieg zur Almagellerhütte in ca. 3 Stunden.

Am **Sonntag** beginnen wir mit dem steinigem Zustieg zur Port, wo die Gratkletterei des SSW-Grates zum Portjengrat beginnt.

In abwechslungsreicher Kletterei steigt es in stetem Auf und Ab zum Gipfel. ca. 6-8 Stunden.

Nach ein paar interessanten Stellen bewältigen wir auch den Abstieg zur Hütte zurück. Ca. 3 Stunden.

**Schwierigkeit:** ZS/4a

**Teilnehmerzahl:** beschränkt auf 6

**Ausrüstung:** komplett für Hochtouren

**Zeit:** Siehe Text

**Verpflegung:** Aus dem Rucksack / HP in Hütte

**Transportmittel:** PW

**Unterkunft:** Almagellerhütte

**Kosten:** Ca. Fr. 120.-

**Anmeldung:** Bis Freitag 17. Juli 2020

**Besammling:** Wird an Besprechung bekannt gegeben

**Besprechung:** Freitag, 24. Juli um 20.15 Uhr im Restaurant Airport

**Tourenleiterin:** Madeleine Lanz

**Tel:** 079 912 83 87

**Email:** [moll40@bluewin.ch](mailto:moll40@bluewin.ch)



**Portjengrat**

**Mittwoch + Donnerstag 29.+30. Juli  
Barrhorn 3610 m.ü.M**



**Barrhorn**

**Landeskarte:** 1308 St.Niklaus

**Tourenbeschreibung:**

**Mittwoch** 29. Juli

Fahrt mit PW nach Gruben VS, Parkplatz Senntum. Von hier wandern wir entlang dem Kapellenweg und dem Normalweg zur Turtmannhütte T2 (3 Stunden)

**Donnerstag** 30. Juli

Start am frühen Morgen ab Turtmannhütte über das Gässli, diese Schlüsselstelle T3+ ist ein gestuftes Felscouloir mit Eisenbügeln gesichert und für schwindelfreie Wanderer problemlos zu meistern. Nun folgt man dem markierten Weg bis ins Schölljoch und zum innern und zum äussern Barrhorn. (3-4 Stunden)

Der Abstieg erfolgt über die Aufstiegsroute. Nach einem Besuch in der Turtmannhütte steigen wir ab zum Ausgangsort Senntum.

Rückfahrt mit PW

**Teilnehmerzahl:** Unbeschränkt

**Ausrüstung:** Für Bergtour mit Stöcken

**Zeit:** 1. Tag Aufstieg ca. 3 Stunden, 2. Tag

Aufstieg ca. 3-4 Stunden, Abstieg ca. 4 Stunden

**Höhendifferenz:** 1. Tag 700 m, 2. Tag 1'100 m hoch und 1'800 m runter

**Verpflegung:** Aus dem Rucksack

**Transportmittel:** PW und Autotransport

Lötschberg, Dauer ca. 3 Stunden

**Kosten-Transport:** PW und Bahnverlad ca. Fr. 50.-/Person

**Übrige Kosten:** Turtmannhütte HP SAC Fr. 65.-  
Ev. Kaffeehalt unterwegs

**Anmeldung:** Bis 20. Juli

**Besammlung:** Kanuclub Grenchen 08.00 Uhr

**Besprechung:** Bei Anmeldung

**Tourenleiter:** Hanspeter Frank

**Tel.** 032 661 16 50

**Samstag / Sonntag 8. / 9. August  
Hochtour Hienderstock 3307 m.ü.M**

**Landeskarten:** 1 : 25000 Blatt 1230 Guttannen und 1250 Ulrichen

Am **Samstag** erfolgt die Anreise zum Grimsel-hospiz mit anschliessendem Hüttenzustieg zur Lauteraarhütte in ca. 4 Stunden.

Am **Sonntag** steigen wir erst zum Hienderteltjoch auf.

Hier beginnt die Ost-Westgratüberschreitung mit Aufschwüngen, Türmen und steilen Gratabschnitten in meist gutem Aar-Granit. Ca. 6 Stunden.

Den Abstieg zur Hubellücke und weiter via Vordere Triftgletscher bewältigen wir in ca. 3-4 Stunden.

Eine schöne Tour auf einen ruhigen Gipfel in den östlichen Berner Alpen.

**Schwierigkeit:** ZS- /4a

**Teilnehmerzahl:** Beschränkt auf 6

**Ausrüstung:** Komplett für Hochtouren

**Zeit:** Siehe Text

**Verpflegung:** Aus dem Rucksack / HP in Hütte

**Transportmittel:** PW

**Unterkunft:** Lauteraarhütte

**Kosten:** Ca. Fr.120.-

**Anmeldung: Bis Freitag, 31. Juli 2020**

**Besammlung:** Wird an Besprechung bekannt gegeben

**Besprechung:** Freitag 7. August um 20.15 Uhr im Restaurant Airport

**Tourenleiterin:** Madeleine Lanz

**Tel:** 079 912 83 87

**E-Mail:** [moll40@bluewin.ch](mailto:moll40@bluewin.ch)

## Samstag + Sonntag 8. + 9. August Bergwandern im Alpstein

**Landeskarte:** 1115 Säntis

### **Tourenbeschreibung:**

Wir fahren mit der Bahn ab Grenchen Süd via Zürich, St. Gallen nach Wasserau und mit der Luftseilbahn zu unserem Start auf die Ebenalp.

**1. Tag:** Ebenalp, Füssler via Messmer zum Seealpsee.

**2. Tag:** Schöne Wanderung via Fälensee und Sämitersee nach Brülisau.

**Teilnehmerzahl:** Auf 14 Personen beschränkt

**Schwierigkeit:** T3

**Ausrüstung:** Alpinwandern mit Stöcken

**Zeit:** 1. Tag ca. 4 Stunden, 2. Tag ca. 5 Stunden

**Höhendifferenz:** 300m / 600m

**Übernachtung:** Berggasthaus Forelle Seealpsee

**Kosten:** In 6er und 4er Zimmer.

Pro Person Fr. 70.- inklusive Frühstück

**Nachtessen:** Nach Menü-Karte

**Transportmittel:** ÖV

**Kosten Transport:** HT Fr. 88.-

**Übrige Kosten:** Kaffee und Gipfeli

**Anmeldung:** Bis Mittwoch 15. Juli

**Besammling:** Grenchen Bahnhof Süd  
06.45 Uhr (ab 06:53)

**Besprechung:** Bei Anmeldung

**Tourenleiter:** Heinz Schär

**Tel:** 032 351 43 17

**Natel:** 079 782 60 47

## Sonntag 16. August Bergtour Guferjoch 2551 m.ü.M

**Landeskarte:** 1:25000 Blatt 1211 Meiental

Dies ist eine sehr abwechslungsreiche Bergwandertour für alle die es gerne etwas alpiner mögen...

Per PW fahren wir zur Susten-Passhöhe. Nun erfolgt erst ein Abstieg auf dem alten Säumerweg zur Haarnadelkurve Pkt. 2066 der Passstrasse.

Ein kurzes Stück, ca. 1.5 Kilometer folgen wir dieser bis zum Sustenbrüggli. Hier beginnt der Aufstieg über den Leiternweg zur Sustlihütte hoch. Bei der Hütte besteht die Möglichkeit für eine Zwischenverpflegung.

Nun folgen wir dem alpinen Bergweg via Bänder zur Stöss unterhalb des Wasenhorns und des Wendenhorns hinüber zur Firnplangg.

Ab hier führt ein sehr steiler, einer alten Moräne folgender Weg zum Guferjoch empor.

Das Guferjoch selbst ersteigen wir über Felsen, an Ketten und Kabel haltend, zum höchsten Punkt.

Auf der anderen Seite steigt es zu Beginn ebenfalls mit Hilfe von Ketten und Kabeln auf die Westseite des Jochs ab.

Anschliessend weiter den blau-weiss-blauen Markierungen folgend mit leichtem Auf und Ab unterhalb des Heuweges durch, vorbei an einem kleinen schönen Seelein, zum Sustenlochessel und zurück zum Parkplatz auf dem Pass.

**Schwierigkeit:** T4

**Teilnehmerzahl:** Unbeschränkt

**Ausrüstung:** Normal zum Bergwandern, gute Schuhe, eventuell Helm

**Zeit:** Ca. 3,5 – 4,5 Stunden Aufstieg

**Verpflegung:** aus dem Rucksack

**Transportmittel:** PW

**Kosten:** Ca. Fr. 40.-

**Anmeldung:** Bis Freitag 14. August

**Besammling:** Wird bei Anmeldung bekannt gegeben

**Besprechung:** Erfolgt bei Anmeldung

**Tourenleiterin:** Madeleine Lanz,

**Tel:** 079 912 83 87

**E-Mail:** [moll40@bluewin.ch](mailto:moll40@bluewin.ch)



Links Guferjoch, Wendenhorn und Wasenhorn

## Mittwoch 19. August Rawilpass

**Landeskarten:** Lenk und St. Leonard, beide 1:25'000

**Tourenbeschreibung:** Wir fahren früh in Grenchen Süd los und via Solothurn, Bern, Zweisimmen, Lenk auf die Iffigenalp.

Dort haben wir genügend Zeit für einen Kaffeehalt. Dann geht's steil und sehr eindrücklich eine Felsbarriere hoch auf einem guten Wanderweg via Blattihütte, Stiereläger auf den Rawilpass (ca. 2.45 Stunden). Links oben winkt die Wildstrubelhütte und bei guter Zeitlage können wir diese evtl. noch besuchen (zusätzlich 1 h Aufstieg).

Ansonsten wandern wir nun westwärts über ein tolles Hochplateau Richtung Wildhorn bevor es dann über zwei Steilstufen wieder südwärts zum Lac de Tseuzier hinuntergeht. Dort hat es am

Ende des Stausees ein Restaurant, wo wir gemütlich auf das Postauto warten.

Dieses fährt (leider) wochentags am Nachmittag nur um 17 Uhr. Es reicht somit noch zu einem Jass (!). Dieser Übergang wurde übrigens bereits vor nahezu 6'000 Jahren begangen, allerdings von der Lenk nicht via Rawilpass sondern über das Schnidejoch, nahe der Wildhornhütte gelegen.

Die Rückreise erfolgt vom Staudamm des Lac de Tseuzier via Sion, Visp, Bern nach Grenchen Süd. Ankunft um 20.59 Uhr.

**Teilnehmerzahl:** unbeschränkt

**Ausrüstung:** Bergwanderausrüstung inklusiv Stöcke.

**Zeit:** 5 Stunden

**Höhendifferenz:** 900 m hoch (+300 m, falls noch zur Wildstrubelhütte); 700 m (resp. 1'000 m) hinunter

**Verpflegung:** Aus dem Rucksack

**Transportmittel:** ö.V.

**Kosten Transport:** 75 CHF (Tageskarte Halbtax) + Spezial Billet von Barrage du Lac de Tseuzier nach St. Romain (Ayent). Finde den Betrag nicht im Internet (?)

**Anmeldung:** Bis spätestens am 14.8. wegen evtl. Postauto- und Bahnreservierungen via E-Mail: [familie.gaeggeler@bluewin.ch](mailto:familie.gaeggeler@bluewin.ch), oder Handy: 079 535 87 32

**Besammlung:** 05:15 Bahnhof Süd (Abfahrt Richtung Solothurn 05:24)

**Besprechung:** Keine

**Tourenleiter:** Heinz Gäggeler

## Samstag / Sonntag 22. / 23. August Jäghorn / Joderhorn

**Samstag:** Anreise mit PW nach Saas Grund klettern am Jäghorn. Kletterroute je nach Können.

Wir Übernachten auf dem Camping Schönblick in Wohnwagen.

**Sonntag:** Mit PW bis zur Mattmark Staumauer. Nun weiter mit dem Bike so weit es geht.

Der Zustieg verkürzt sich so um 40 Minuten. Aufstieg in Richtung Moropass. Nun folgt die Kletterei dem SE Grat entlang auf das Joderhorn.

Fussabstieg und zurück mit dem Bike zum Ausgangspunkt.

**Schwierigkeit:** 4c obl.

**Teilnehmerzahl:** Max. 8 Personen

**Ausrüstung:** Kletterausrüstung, Bike, Schlafsack

**Zeit:** Sonntag 10 Stunden

**Verpflegung:** 2x Mittags-Lunch; Nachtessen können wir kochen oder Restaurant  
Morgenessen im Wohnwagen

**Transportmittel:** PW

**Unterkunft:** Camping Schönblick

**Kosten:** Reise, Bahn, Übernachten 85.- Fr.

**Anmeldung:** Bis 14. August per Natel

**Besammlung:** 05.00 Uhr BBZ

**Besprechung:** 20.00 Uhr Rest. Bocciahalle

**Tourenleiter:** Niggeler Markus 079 384 53 17  
[m.niggeler@osz-orpund.ch](mailto:m.niggeler@osz-orpund.ch)

## Mittwoch 26. August Klingnauer Stausee

**Landeskarten:** 1070 Baden+1050 Bad Zurzach

**Tourenbeschreibung:** Eine leichte Wanderung zum Zusammenfluss von Rhein und Aare. Wir starten beim Bahnhof Siggenthal-Würenlingen und wandern der Aare entlang, am Paul-Scherrer-Institut und dem AKW-Beznau vorbei, nach Döttingen zum Pic-Nic. Anschliessend zum Klingnauer Stausee und an diesem entlang zum Bahnhof Koblenz. Mit der Eisenbahn geht es zurück nach Grenchen wo wir um 17.23 Uhr eintreffen sollten.

**Teilnehmerzahl:** Unbeschränkt

**Ausrüstung:** Zum Wandern

**Zeit:** 4 Stunden (13 km)

**Höhendifferenz:** 100m Aufstieg, 130m Abstieg

**Verpflegung:** Aus dem Rucksack

**Transportmittel:** ÖV

**Kosten Transport:** ca. CHF 33.-

**Übrige Kosten:** Kaffee

**Anmeldung:** Bis 24. August

**Besammlung:** Grenchen Süd 07:20, Ab 07:26

**Besprechung:** Bei Anmeldung

**Tourenleiter:** Sepp Baumgartner

**Tel:** 032 652 54 62

**Natel:** 076 399 54 62 (auch SMS/WhatsApp)

**Mehrere Touren wurden wegen der Corona-Krise umdisponiert.**

**So musste auch das  
Jubiläumwochenende von  
28. – 30. August  
auf 2021 verschoben werden**

SANITÄR  
HEIZUNG  
SPENGLEREI  
SOLARANLAGEN

# BIERI

HAUSTECHNIK AG

[www.bierihausttechnikag.ch](http://www.bierihausttechnikag.ch)

**24h**  
Service-Phone  
032 655 10 00

## JO-Ecke und KiBe

**Wichtig:** Genaue Informationen über die JO-Touren folgen im Normalfall per SMS. Interessierte Personen können sich gerne beim JO-Chef melden, um in die SMS-Liste aufgenommen zu werden.  
**Melden bei:** Fabian Leimer, 079 794 13 16.

**Klettertraining: Jeden Mittwoch vom 3. April bis 11. September**  
**Treffpunkt: 17.00 Uhr Bocciahalle. Infos am Dienstag per SMS**

**Bei allen Touren Social-Distancing und Hygiene-Massnahmen einhalten!**

**Samstag 8. August**  
**Klettern Pissevache**  
**mit Biwak-Übernachtung**

**Bitte Kontakt aufnehmen** mit Nina/Nora Ruef  
078 686 53 44 / [nina.ruef@bluewin.ch](mailto:nina.ruef@bluewin.ch)  
076 510 60 65 / [nora.ruef@bluewin.ch](mailto:nora.ruef@bluewin.ch)

airportrestaurants grenchen

airporthotel grenchen

airporthotel grenchen Familien Traub Flughafenstrasse 123 CH-2540 Grenchen  
Tel. +41 (0)32 654 70 70 Fax +41 (0)32 654 70 80 [reception@airporthotel.ch](mailto:reception@airporthotel.ch) [www.airporthotel.ch](http://www.airporthotel.ch)

# Tourenwesen SeniorInnen

**Bei allen Touren Social-Distancing und Hygiene-Massnahmen einhalten!**

## Mittwoch 8. Juli Männlichen – Kleine Scheidegg – Wengernalp

**Landeskarte:** 1:25'000, Blatt 1129 Grindelwald

*Ausnahmsweise werden wir mit Autos nach Grindelwald fahren.*

*>>Wir sind auf einige freiwillige Chauffeure angewiesen. Entschädigung laut SAC.<<*

Diese von Margot Müller lang ersehnte Tour soll endlich Tatsache werden.

Wir geniessen von diesen Höhenwegen eine fantastische Aussicht auf die Umgebenden Bergen, Gletscher und Tälern. Die Flora soll auch zum Träumen anregen!

**Teilnehmerzahl:** Unbeschränkt

**Schwierigkeit:** Einfache Wanderung auf meistens breiten und wenig steilen Wegen in einer höheren Lage.

Trotzdem sind Stöcke empfehlenswert.

**Zeit:** Knapp 2 Stunden

**Höhendifferenz total:** 50 m Auf, 400 m Ab

**Verpflegung:** Aus dem Rucksack.

**Transportmittel:** PW bis Grindelwald

**Kosten Transport:** Beschränkt auf 40.– CHF. Den Rest übernimmt die Seniorenkasse!

**Übrige Kosten:** Kaffee, Gipfeli und Getränke

**Anmeldung:** Bis Montag 6. Juli, 12.00 Uhr

**Besammlung:** 07.45 Uhr Tea-Room Bahnhof Süd mit Kaffee/Gipfeli. **Abfahrt um 08.15 Uhr**

**Ankunft Grenchen:** Etwa 18.00 Uhr

**Tourenleiter:** Jean-Michel Notz

**Tel:** 032 652 58 47

**Natel:** 079 757 32 21 (auch SMS / WhatsApp)

**E-Mail:** [jm.notz@bluewin.ch](mailto:jm.notz@bluewin.ch)

## Mittwoch 22. Juli Nottwil – Huprächtigen – Schloss Wartensee – Besuch der Vogelwarte Sempach (Anstatt Vue des Alpes)

Von Nottwil steigen wir ca 200 Höhenmeter hinauf nach Huprächtigen und geniessen bis Kesselrüti.

eine wunderbare Sicht auf den Sempachersee. Dort durchqueren wir den Schlosswald und wandern durch das Warteseetobel hinunter zum Sempachersee.

Am Nachmittag Besuch der Vogelwarte Sempach.

**Besammlung:** 07.15 Grenchen Süd  
07.26 Abfahrt nach Nottwil

**Kaffee:** Café Künzli Nottwil

**Wandern Vormittag:** Nottwil-Huprächtigen-Sempach, 2 ½ Stunden  
9 km, 220 m auf und ab

**Mittagessen:** Restaurant Seeland am See  
Selbstbedienung, ca 20.00 Fr.

**ÖV-Kosten:** Halbtax ca 30.00 Fr.

**Nachmittag:** Besuch der Vogelwarte

**Ankunft:** 17.33 Grenchen Süd

**B-Tour:** Nach Absprache möglich

**Anmeldung:** Bis Montag 13. April 12.00 Uhr

**Wanderleiterin:** Margrit Tièche 032 377 17  
84 / 079 322 57 15

## Mittwoch 5. August Mont-Soleil – Le Noirmont

**Landeskarte:** 1 : 25'000, Blatt 1124 Les Bois

Mit dem Zug nach St. Imier, einigen Schritten durch das Städtli und der Standseilbahn erreichen wir den Mont-Soleil zur Kaffeepause. Über Combe à la Biche, le Cerneux-Veusil und le Peuchapatte erreichen wir in le Peu-Péquignot, unser Mittagessensziel.

Nach der günstigen Verpflegung bleibt nur noch eine gute halbe Stunde zum Bahnhof Le Noirmont. Per Bahn nach Grenchen zurück.

**Teilnehmerzahl:** Unbeschränkt

**Schwierigkeit:** Einfache Wanderung, Stöcke und gutes Schuhwerk sind aber Voraussetzung.

**Zeit:** Vormittag 3 ¼ Stunden,  
Nachmittag ½ Stunde

**Höhendifferenz total:** 320 m Auf, 530 m Ab

**Verpflegung:** Relais du Peupé in Le Peu-Péquignot, etwa 20.- CHF

**Transportmittel:** ÖV

**Kosten Transport:** Ca. 25.- CHF

**Übrige Kosten:** Kaffee und Gipfeli

**Anmeldung:** Bis Montag 3. August, 12.00 Uhr

**Besammlung:** Bahnhof Süd 7.15 Uhr  
Abfahrt 7.23 Uhr

**Ankunft Grenchen Süd:** 17.07 Uhr

**Tourenleiter:** Jean-Michel Notz

**Tel:** 032 652 58 47

**Natel:** 079 757 32 21 (auch SMS / WhatsApp)

**E-Mail:** [jm.notz@bluewin.ch](mailto:jm.notz@bluewin.ch)

**Mittwoch 19. August  
Pick-Nick  
Cabane de Forestière Romont**

**Treffpunkt:** 09.00 Tea-Room Bahnhof Süd  
Kaffee / Gipfeli

**Abfahrt:** 09.30 Uhr  
Aufteilung in Privatautos  
Bitte melden, wer fahren kann  
Fahrt zur Holzerhütte oder direkt nach Romont

**Wanderung:** 10.00 Uhr Holzerhütte ab, über Baneggweg, Ittenbergweg Richtung Romont  
Cabane de Forestière Romont  
2 Stunden 200 m auf / 100 m ab  
5 ½ km

**Pick-Nick:** 12.00 Uhr Essen und Getränke selber mitbringen

Glut zum Bräteln wird vorbereitet  
Kaffee wird organisiert  
Bitte melden, wer Kuchen mitbringen kann

**Nachmittag:** Ca 15.00 Uhr  
Individuelle Fahrt nach Grenchen oder

**Wanderung:** Cabane de Forestière – Chappeli – Holzerhütte  
1 Stunde 30m auf / 150m ab  
4 km

**Anmeldung:** Bis Montag, 17. August 12.00 Uhr  
**Organisatorin:** Anita Pilloud 032 652 01 45

**Mittwoch 26. August  
Klingnauer Stausee**

Diese Tour der Mittwochgruppe ist auch für SeniorInnen geeignet. Siehe Details auf Seite 6.

# VELO SÜD

**IHR FACHHÄNDLER FÜR VELOS+ZUBEHÖR**

Peter Moll / Daniel Molliet, Bahnhofstrasse 54, 2540 Grenchen, 032 652 04 87, [velosued@bluewin.ch](mailto:velosued@bluewin.ch)

➔➔➔➔➔➔ **10% Zubehör-Rabatt für SAC-Mitglieder**

**Chalet**

**Hüttenwarte**

Anmeldungen für Hüttendienst: Max Renfer  
Tel: 079 354 70 54 oder 032 652 48 57, Email: [max.renfer@besonet.ch](mailto:max.renfer@besonet.ch)

Datum	Hüttenwart
20. / 21. Juni	Regina Gilomen und Markus Buechler
27. / 28. Juni	<b>Freiwillige gesucht</b>
04. / 05. Juli	Melchior Moser, Hansueli Brugger und Lucia Bühler
11. / 12. Juli	<b>Freiwillige gesucht</b>
18. / 19. Juli	Annemarie & Fritz Rohrbach, Heidi & Max Renfer
20. – 26. Juli	Camille Vuilleumier

Datum	Hüttenwart
31. Juli – 02. August	Matthias Kunz
08. / 09. August	<b>Freiwillige gesucht</b>
15. / 16. August	<b>Freiwillige gesucht</b>
22. / 23. August	<b>Freiwillige gesucht</b>
29. / 30. August	Irène und Patrick Angéloz
05. / 06. September	<b>Freiwillige gesucht</b>

Die Liste des gesamten Jahres kann auch unter <http://www.sac-grenchen.ch/huettenwarte> abgerufen werden.

Anmeldungen als Hüttenwart/Hüttenwartin sind jederzeit willkommen.  
Hüttenkommission und Vorstand sind für jede  
Präsenz im Chalet und Unterstützung dankbar!

## GUT GERÜSTET FÜR UMBAU, NEUBAU UND RENOVATION

**GRÜTTER + WILLI AG**  
UMBAU UND RENOVATIONEN

**SCHREINEREI  
SCHWARZ AG**

Piatti-Küchen-*Creation* AG

Grenchen /Solothurn

[www.gruetter-schwarz.ch](http://www.gruetter-schwarz.ch)

## Tourenberichte

### Sonntag 9. Februar 2020 Skitour Rauflihorn

Tourenleiter:  
Teilnehmer:


Peter Moll  
3



Bei schönstem Wetter begannen wir die Skitour in Fildrich. Nach etlichen Spitzkehren, in den stotzigen Hängen oberhalb von Nessli, standen wir am Mittag auf dem Rauflihorn.

Erstaunlicherweise waren nicht sehr viele Leute auf dem Gipfel, das sicher auch wegen der windigen Verhältnisse.

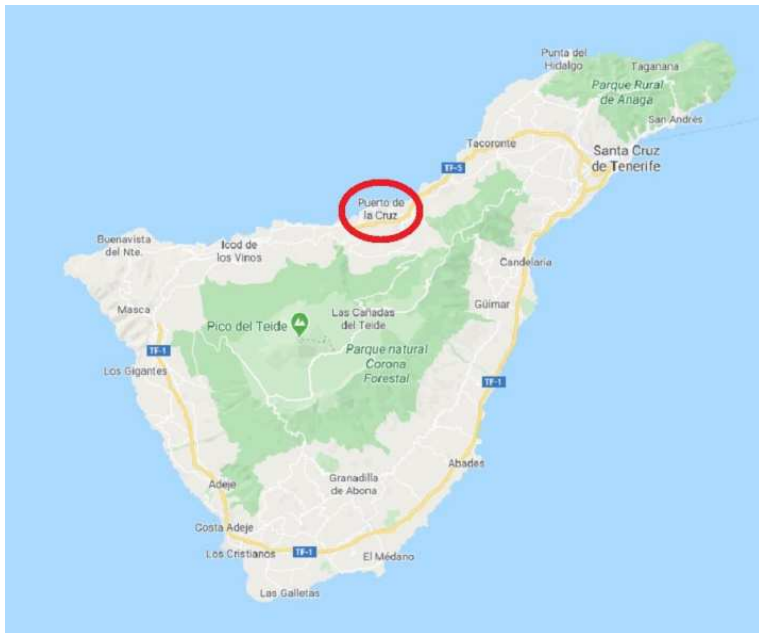
Wir entschieden uns für eine Mittagsrast bei der Nesslialp, die wir nach einer super Pulverschnee Abfahrt erreichten.



Peter Moll

## Erinnerungen an Teneriffa 2020 Abgesagte Wanderwoche

Tourenleiter: Heidi + Heinz Gäggeler  
Teilnehmer: 18



**Erinnerungen an Teneriffa 2020...** Ich erlaube mir, in diesen ruhigen Coronazeiten einige Gedanken und Erinnerungen zum Besten zu geben zu unserer geplanten und abgesagten Tourenwoche in Teneriffa. Es hätte eine Glanzveranstaltung auch aus Anlass von 75 Jahre SAC Grenchen werden sollen.

Zudem war mit 18 angemeldeten Club-Mitgliedern das Interesse sehr gross. Entsprechend gross war auch der Aufwand für Heidi und mich als Leiter dieser Tourenwoche. *Tempi passati.*

**Hier einige Erinnerungen:** Da wir schon oft privat auf dieser Insel zum Wandern waren, wollten wir unsere Erfahrung auch einmal dem SAC Grenchen zugutekommen lassen.

Immerhin hatten wir ja bereits erfolgreiche (wie wir meinen) Tourenwochen auf Mallorca, den Cinque Terre und auf Kreta geleitet.

Um dem Programm den letzten Schliff zu verpassen, waren wir 2019 sogar noch zweimal dort!

Wir hatten uns entschieden, als Ausgangspunkt die Nordseite der Insel (Puerto de la Cruz) zu wählen.



Dort ist es zwar einige Grade weniger warm als auf der Südseite, der «Badeseite» in z.B. Adeje. Aber die Nordseite ist grün – im Gegensatz zur wüstenähnlichen Südseite - und speziell im Frühling ausserordentlich attraktiv zum Wandern.

Es hat dort endemische Kiefernwälder mit ihren «unendlich langen» Nadeln, dank derer sie an Nebeltagen (die oft vorkommen) ihre Wasseraufnahme abdecken können.



Selbstverständlich wollten wir auch den höchsten Punkt der Insel, ja aller Kanaren und sogar von Spanien, den 3715 m hohen **Vulkan Teide** besteigen.



Die Zahl der Besteigungen ist jedoch stark reglementiert; man muss sich bereits Monate vorher einschreiben und die Besteigung bezahlen (nahezu 100 CHF pro Person, inkl. Transport und Seilbahn). Alles war perfekt organisiert und die Besteigung -übrigens am 1. Mai – gesichert. Genauso organisiert war die Buchung (natürlich auch mit Vorfinanzierung) eines Bustransfers vom Flughafen zum Hotel und zurück (mehr als 100 km). Nicht zuletzt wollte das Hotel natürlich auch eine 20% Reservationsgebühr! Es war somit schon ziemlich viel Geld geflossen, bevor überhaupt gestartet wurde.

**Nun das Desaster:** Ab Mitte März war klar, dass der Lock down wegen Corona eine Durchführung der Tourenwoche verunmöglichte. Somit begannen die mühsamen, nahezu verzweifelten Bemühungen, soviel Geld wie möglich rückerstattet zu erhalten.

Die Teide Kosten wurden netterweise rasch rücküberwiesen.



Die Hotelreservationskosten und der bereits bezahlte Bustransfer jedoch nicht: Trotz mehrfachen Kontaktversuchen: Blackbox – sprich null Reaktion! Diesen Teil der Kosten haben wir dann abgeschrieben und den TeilnehmerInnen in Rechnung gestellt.

Eine Geschichte für sich sind die Flugkosten, immerhin ca. 8'000 CHF total. Auch diese waren bereits bezahlt. Mit EasyJet von Basel nach Teneriffa und Edelweiss zurück nach Zürich. Dieser Mix entstand, damit wir vernünftige Flugzeiten gehabt hätten. Wäre man mit EasyJet hin- und zurückgefliegen, wäre man sehr spät in Basel gelandet ohne eine öV-Verbindung nach Grenchen. Bei Edelweiss hätte man um 6 Uhr früh in Zürich abfliegen sollen (!!). Meine verzweifelten Versuche, die Kosten rückerstattet zu erhalten verliefen trotz etlichen Mailkontakten zuerst ergebnislos. Beide Airlines wollten mich überzeugen, dass man ja den Flug verschieben könne bis April 2021, oder dass man eventuell einen Voucher einlösen könne.

Ich habe jeweils zunehmend unwirsch geantwortet, dass dies nicht möglich sei bei einer offiziellen Veranstaltung des SAC Grenchen im Jahresprogramm 2020.

Zudem habe ich die Reise als Jubiläumsanlass deklariert. Nachdem dann EasyJet einen finalen Entscheid übermittelte, dass leider eine finanzielle Rückerstattung nicht möglich sei, habe ich meine letzte Trumpfkarte ausgespielt: Ich habe mit rechtlichen Schritten gedroht und mit Prof. Dr. Heinz W. Gäggeler unterschrieben (für irgendetwas hat man ja schliesslich seine akademischen Titel, oder?). Es war mir zwar peinlich, aber zwei Tage später hatte ich das Geld auf dem Konto.




Mit Edelweiss, respektive Swiss, verläuft das Vorgehen mühsamer. Ich hatte zudem den Zusatzaufwand, dass wir in zwei Gruppen zurückfliegen wollten; am 5. Mai zu zehnt und am 12. Mai die restlichen acht. Eine Gruppe von 10 Personen läuft jedoch – was ich nicht wusste - unter Gruppenreisen: Dadurch musste ich Kontakt mit einer anderen Organisationseinheit aufnehmen als für den Antrag der acht! Langer Rede kurzer Sinn: Ich habe nun endlich für beide Rückflüge die Zusage zur Rückerstattung erhalten, allerdings zu einem noch nicht definierten späteren Zeitpunkt. Es könnte durchaus Oktober werden. Somit endet für Heidi und mich ein Organisationsabenteuer der Extraklasse. Angesichts meiner autodidaktisch erworbenen Organisationskompetenzen habe ich mich entschieden, in meinem nächsten Leben den Beruf eines Reiseleiters zu wählen....!

**Heinz Gäggeler**



## Mittwoch 17. Mai Mittagflue

Leider kein Bericht...Leiter Urs Rihs



## Mittwoch 3. Juni Schwyberg



Tourenleiterin:  
Teilnehmer:


Madlen Frank  
9

Neun Wanderfreudige starten zur Eröffnungstour nach dem Corona Stillstand frühmorgens mit dem PW Richtung Schwarzsee. Nach dem obligaten Kaffee mit Gipfeli wandern wir der Warmen Sense entlang bis Bustera, wo der recht steile Anstieg Richtung Fuchses Schwyberg erfolgt.



### Start in Schwarzsee

Bei schönstem Wetter erreichten wir den Gipfel. Weiter ging es zum Gross Schwyberg, den wir um die Mittagszeit, gerade rechtzeitig zur Verpflegung erreichten.



Wir sind von der grandiosen Aussicht in das Mittelland und die umliegenden Voralpen überwältigt.



**Euschelpass und Breccaschlund**



**Rechts das Moléson**

Inzwischen hat sich das Wetter verändert. Aus Westen zieht eine dunkle Gewitterfront Richtung Voralpen.

Wir beschliessen, ohne Verzögerung den Abstieg unter die Füsse zu nehmen, sind wir doch ziemlich exponiert auf dem Bergrücken.



**Blick gegen Freiburg**



**Guggershörnli und Schwendelberg**

So erreichen wir schliesslich das Dorf Plaffeien trockenen Fusses.

Nachdem wir im Restaurant den Durst gelöscht haben, können wir nach einem gelungenen Wandertag entspannt die Heimreise antreten.

**Hanspeter Frank**

**hetzel**

## Farbe im Innen- und Wohnbereich

Mit Farbe, Verputz oder Tapete gestalten wir Ihren Wohnbereich frei nach Ihren Wünschen.

**hetzel** **HETZEL MALER + GIPSER AG** Wenn es um Farbe geht  
Gibelstrasse 12 | Grenchen | 032 652 10 81 | [hetzel-grenchen.ch](http://hetzel-grenchen.ch)



Wenn nicht zustellbar, Retour an:  
Liliane Mosimann, Muntersweg 7, 2540 Grenchen

# GÖNNER + SPENDER

## Firmen und Vereine:

Bäckerei, Konditorei Egli Beck, Grenchen  
Bäckerei, Konditorei Gassler Beck AG, Grenchen  
Bieri Haustechnik AG, Grenchen  
BGU Busbetrieb, Grenchen  
Bolliger + Co. AG, Grenchen  
Chirico & Partner, Grenchen  
Grütter+Willi AG / Schreinerei Schwarz / Piatti H.  
Häberli AG, Federnfabrikation, Grenchen  
Hetzler Maler + Gipser AG, Grenchen  
Hocke & Würsch GmbH, Malergeschäft, Grenchen  
Hotel/Restaurant Airport, Grenchen  
Kaufmann Transporte AG, Grenchen  
Kümin Baumpflege, Lengnau  
Metzgerei Guex, Grenchen  
Messmer Metallbau, Bettlach  
Miguel Pedro, Malergeschäft, Bettlach und Lengnau  
Radac AG, Grenchen

Restaurant Bettlachberg, M. Lerch  
Restaurant Romontberg, Fam. Sperisen  
Restaurant Untergrenchenberg, Fam. Schneider  
Schilt Elektro, Grenchen  
Schreinerei Spahr, René Rodel, Lengnau  
Ski Shop Ramser GmbH, Lengnau  
Velo Süd, Peter Moll, Grenchen  
Werder Elektro AG, Grenchen  
Zaugg Metallbau AG, Grenchen

## Private:

Heidi und Heinz Gäggeler, Brugg  
Georges Guggenbühl, Feldmeilen

Unsere Gönner und Spender machen diese Clubnachrichten möglich. Bitte berücksichtigt sie beim nächsten Einkauf oder Auftrag.

Herzlichen Dank.

**SAC Sektion Grenchen**  
Euer Vorstand

Spenden für die Herausgabe der Clubnachrichten auf PC 45-2769-4 Schweizerischer Alpenclub, Sektion Grenchen, 2540 Grenchen.

## Impressum:

### Redaktion und Versand:

Jean-Michel Notz, Erlenstrasse 18, 2540 Grenchen, 079 757 32 21, [redaktion@sac-grenchen.ch](mailto:redaktion@sac-grenchen.ch)

**Präsident:** Matthias Kunz, St. Klemenzstrasse 10, 2544 Bettlach, 079 643 09 39

**Kassier:** Beat Imoberdorf, Riedstrasse 14, 2544 Bettlach, 032 544 09 17

### Adressänderungen:

Liliane Mosimann, Muntersweg 7, 2540 Grenchen, [lilmo@bluewin.ch](mailto:lilmo@bluewin.ch), 032 653 30 46 / 079 684 14 76

**Druck:** fotoryf GmbH, Bettlachstrasse 2, 2540 Grenchen, 032 652 53 46

Erscheint zehn Mal jährlich. Das Abonnement ist im Mitgliederbeitrag inbegriffen.